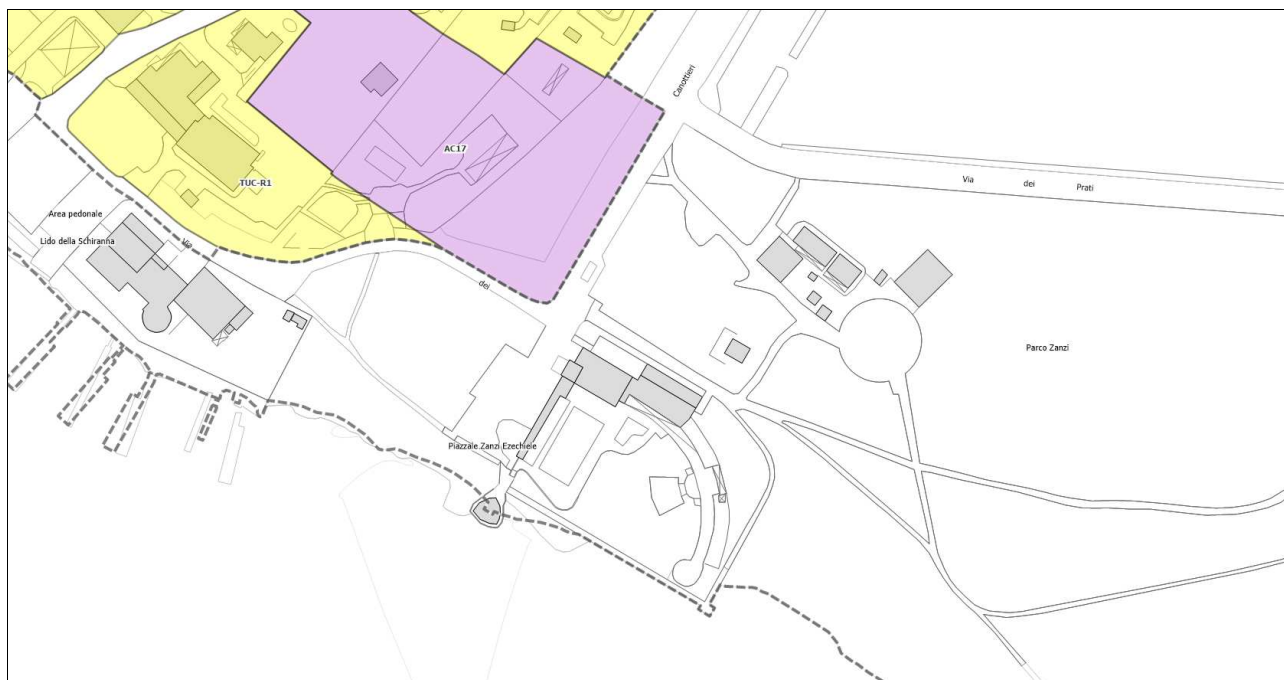
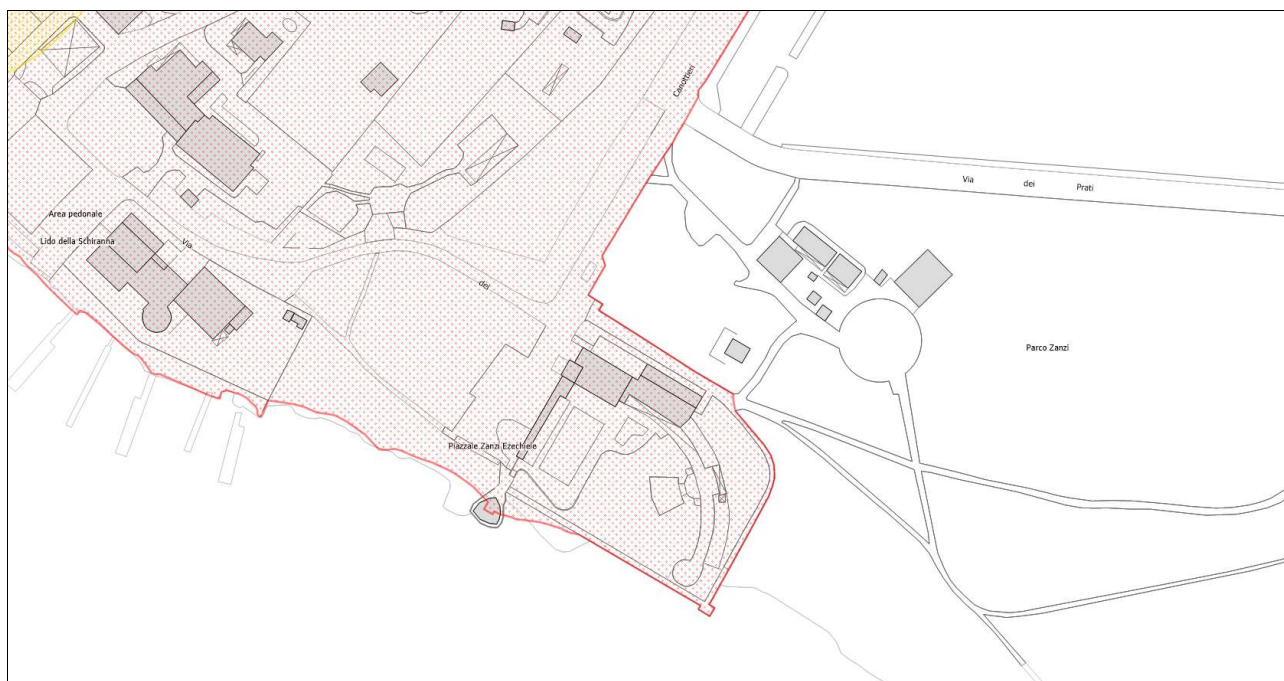


LOCALITA' SCHIRANNA - INQUADRAMENTO URBANISTICO E PAESAGGISTICO

Piano di Governo del Territorio del Comune di Varese:



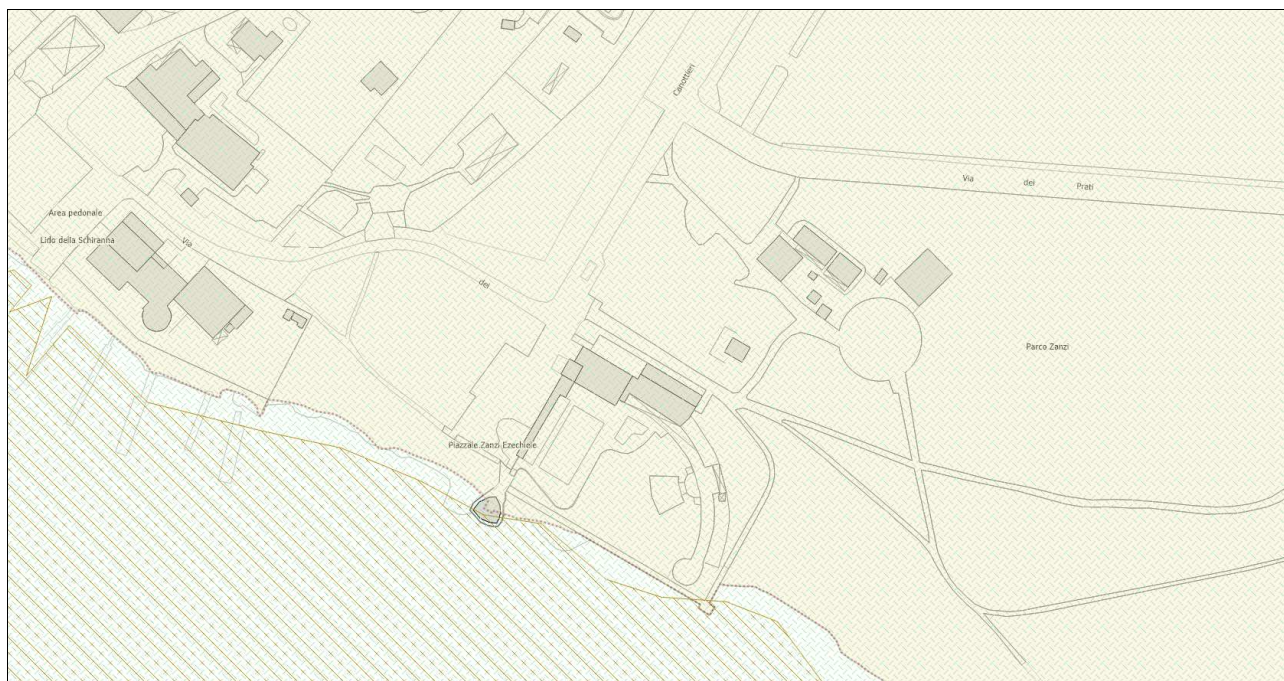
Piano delle Regole - Area a Servizi



Centro Abitato - Codice della Strada - D.Lgs. del 30.04.1992 n. 285 - D.G.C. del 28.12.2011 n. 689



Immobili ed Aree di Notevole Interesse Pubblico - art. 136 lettere c) e d), D.Lgs. 42/2004 - Bellezze d'Insieme
 Aree Tutate per Legge - art. 142 lettera b), D.Lgs. 42/2004 - Fascia della Profondità di 300 m. dal Lago
 Aree a rischio archeologico



Rete ecologica Campo dei Fiori-Ticino



Catasto



Piano dei Servizi: ATCOMspe